Herzlich willkommen!

Integriertes Struktur- und Entwicklungskonzept für den Bremer Norden

BREMEN ERLEBEN!

DER BREMER NORDEN
STADT. LAND. FLUSS.

Bericht aus der Werkstatt

Blumenthal

23. Februar 2017

IHK Handelskammer Bremen für Bremen und Bremerhaven

Freie Hansestadt Bremen

Arbeitnehmerkammer Bremen

BREMEN ERLEBEN!
DER BREMER NORDEN STADT. LAND. FLUSS.

Bevölkerungsentwicklung 2013-2015
Bremen-Nord und Umland

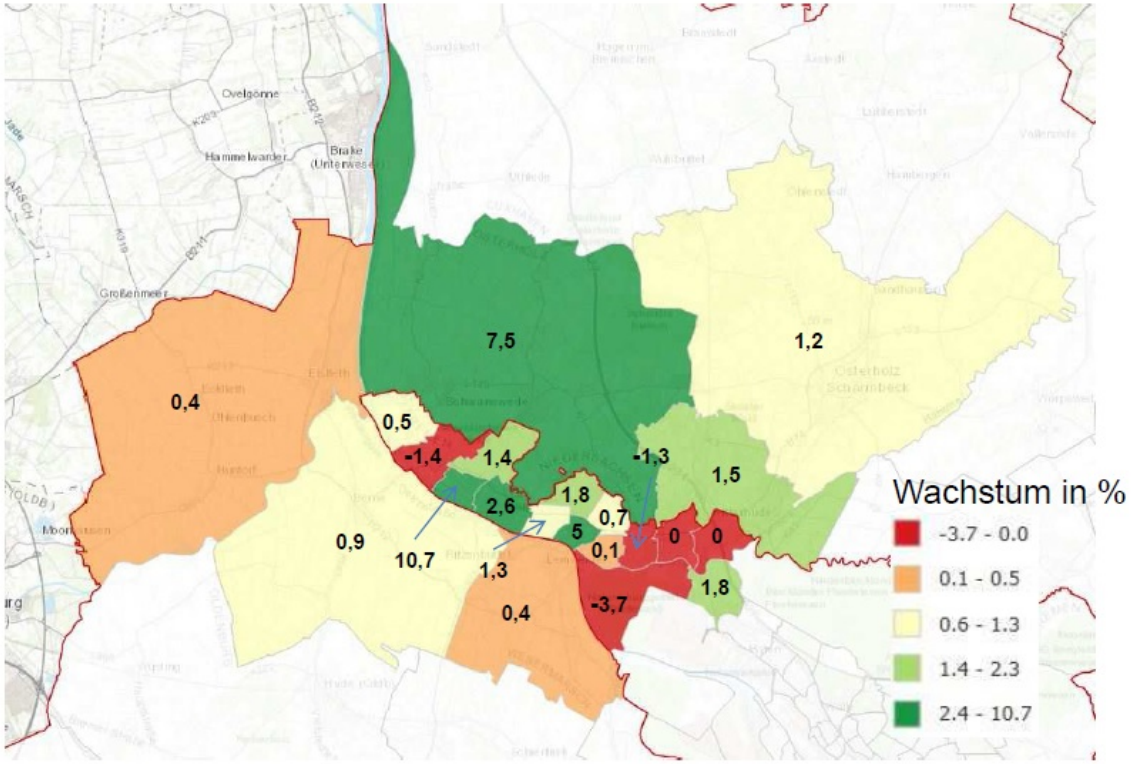

Bremen-Nord
2015: 97.460
2013: 95.989
Saldo: 1.471

Blumenthal:
2015: 31.430
2013: 30.593
Saldo: 837

Burglesum:
2015: 32.564
2013: 32.540
Saldo: 24

Vegesack:
2015: 33.466
2013: 32.856
Saldo: 610

© Statistisches Landesamt Bremen

BREMEN ERLEBEN!
DER BREMER NORDEN STADT. LAND. FLUSS.

Bevölkerungsanteil unter 18-Jährige Bremen-Nord 2015

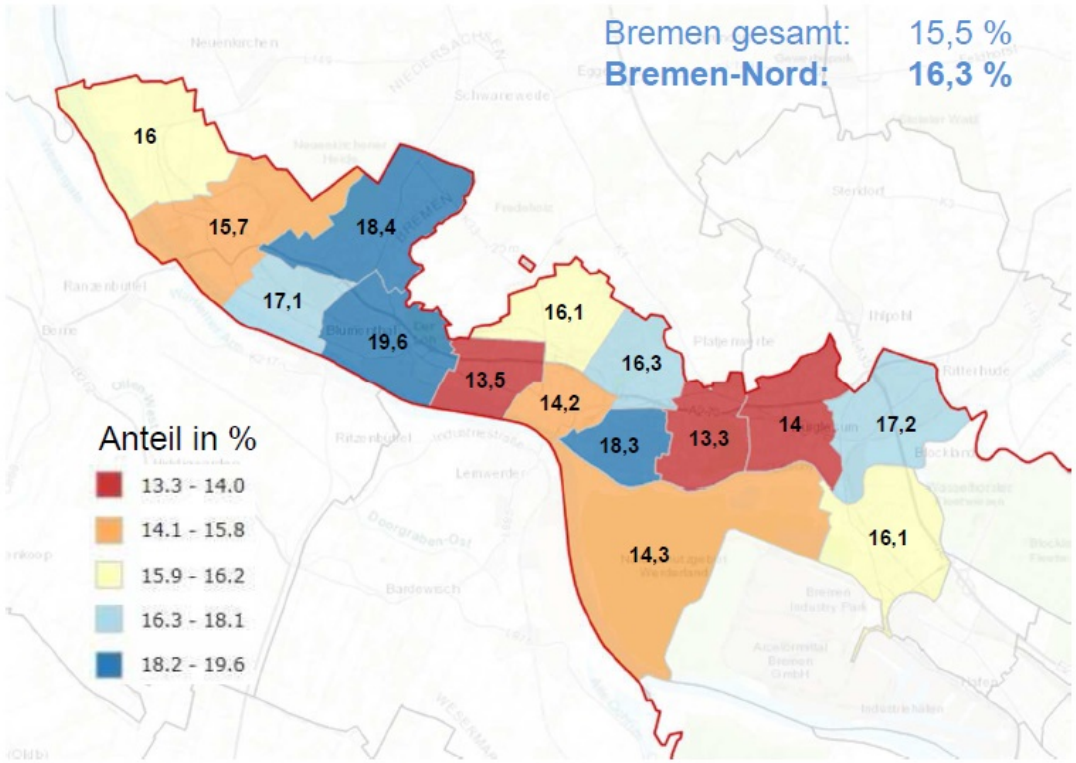

© Statistisches Landesamt Bremen

BREMEN ERLEBEN!
DER BREMER NORDEN
STADT. LAND. FLUSS.

Bevölkerungsanteil über 64-Jährige Bremen-Nord 2015

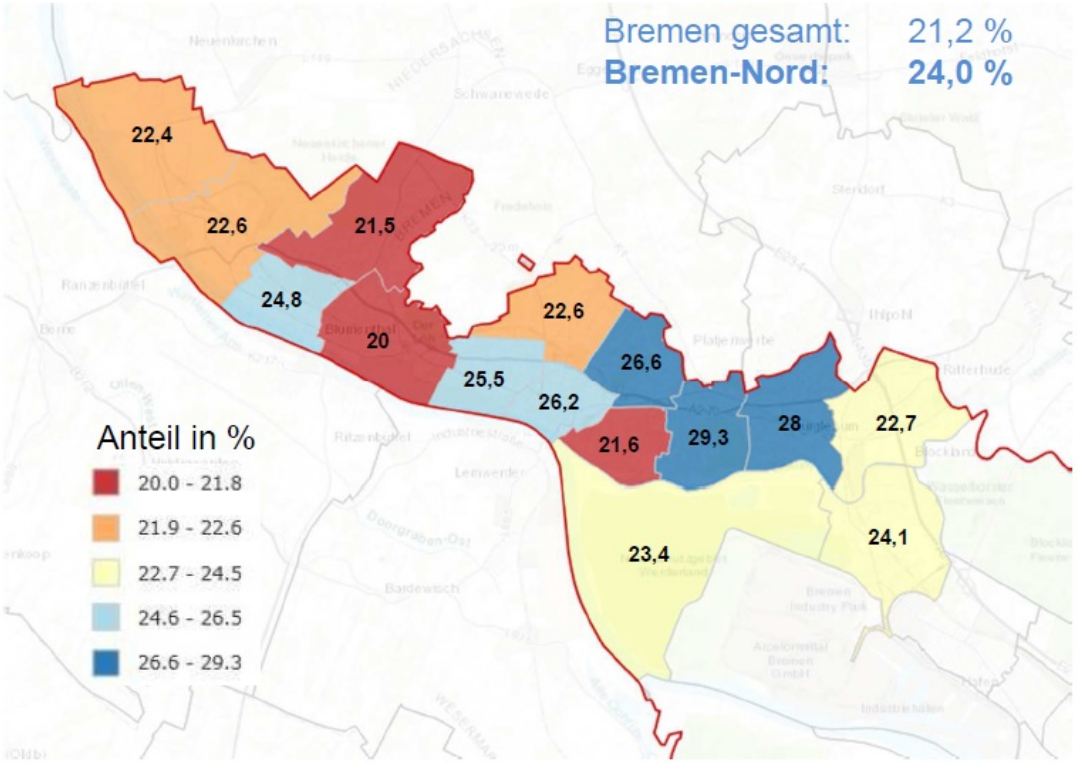

© Statistisches Landesamt Bremen

BREMEN ERLEBEN!
DER BREMER NORDEN
STADT. LAND. FLUSS.

Bevölkerungsanteil Menschen mit Migrationshintergrund 2015

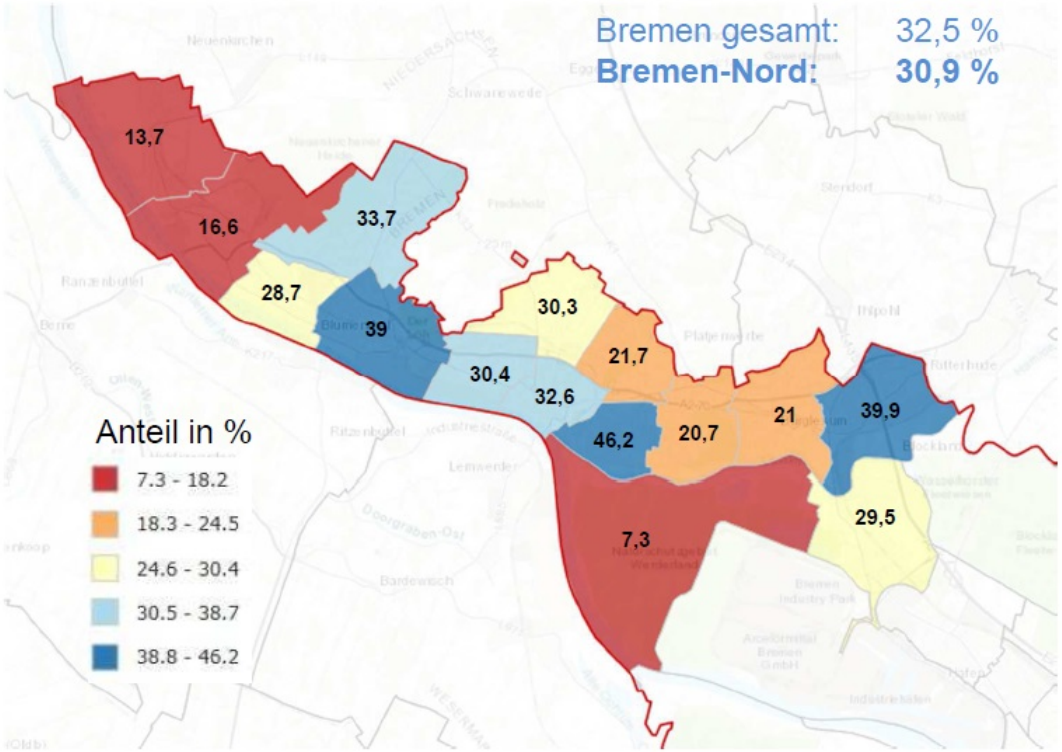

© Statistisches Landesamt Bremen

BREMEN ERLEBEN!
DER BREMER NORDEN STADT. LAND. FLUSS.

Bevölkerungsanteil Menschen mit Migrationshintergrund 2015

Bremer Stadtbezirke im Vergleich

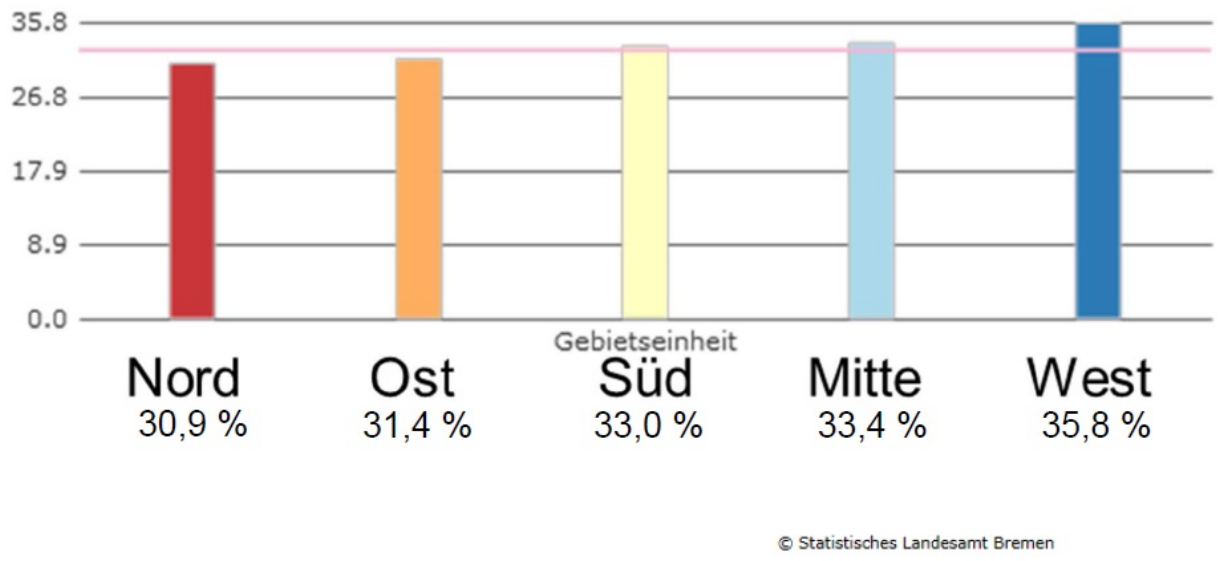

© Statistisches Landesamt Bremen

BREMEN ERLEBEN!
DER BREMER NORDEN STADT. LAND. FLUSS.

Baufertigstellungen 2013-2015
Bremen-Nord und Umland

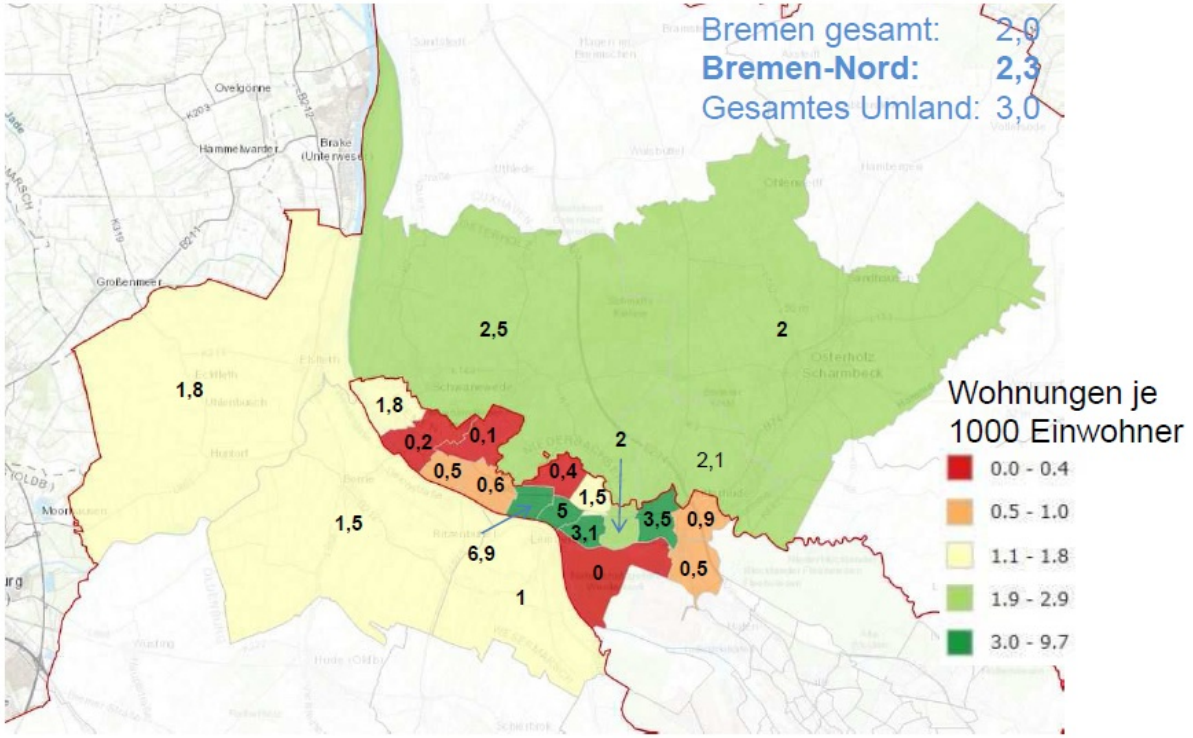

© Statistisches Landesamt Bremen

BREMEN ERLEBEN!
DER BREMER NORDEN STADT. LAND. FLUSS.

Sozialversicherungspflichtig Beschäftigte Bremen-Nord am Wohnort

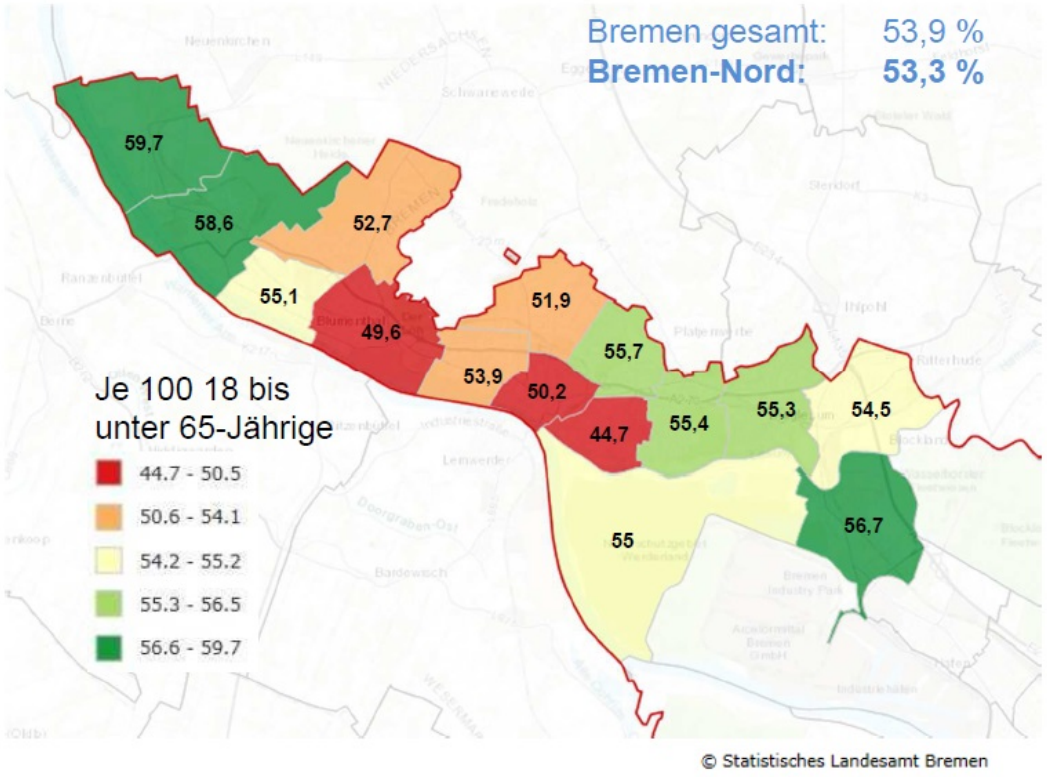

© Statistisches Landesamt Bremen

BREMEN ERLEBEN!
DER BREMER NORDEN STADT. LAND. FLUSS.

Arbeitslosenziffer Bremen-Nord 2015

Anteil der Arbeitslosen an den sozialversicherungspflichtig Beschäftigten zuzüglich Arbeitslose

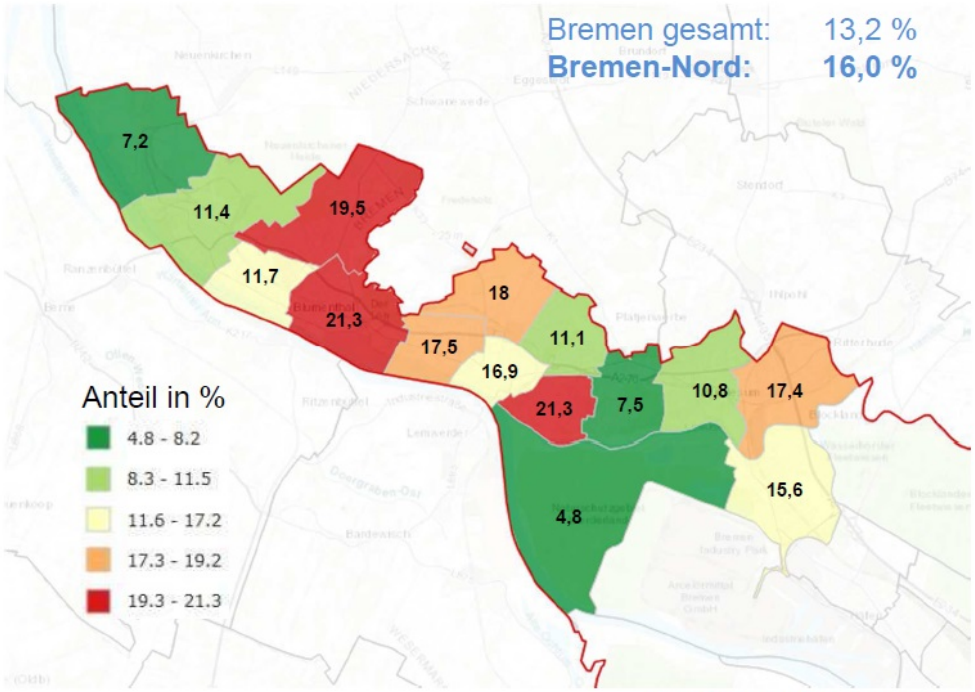

BREMEN ERLEBEN!
DER BREMER NORDEN
STADT. LAND. FLUSS.

Leistungsberechtigte nach SGB II 2015
Bremen Nord

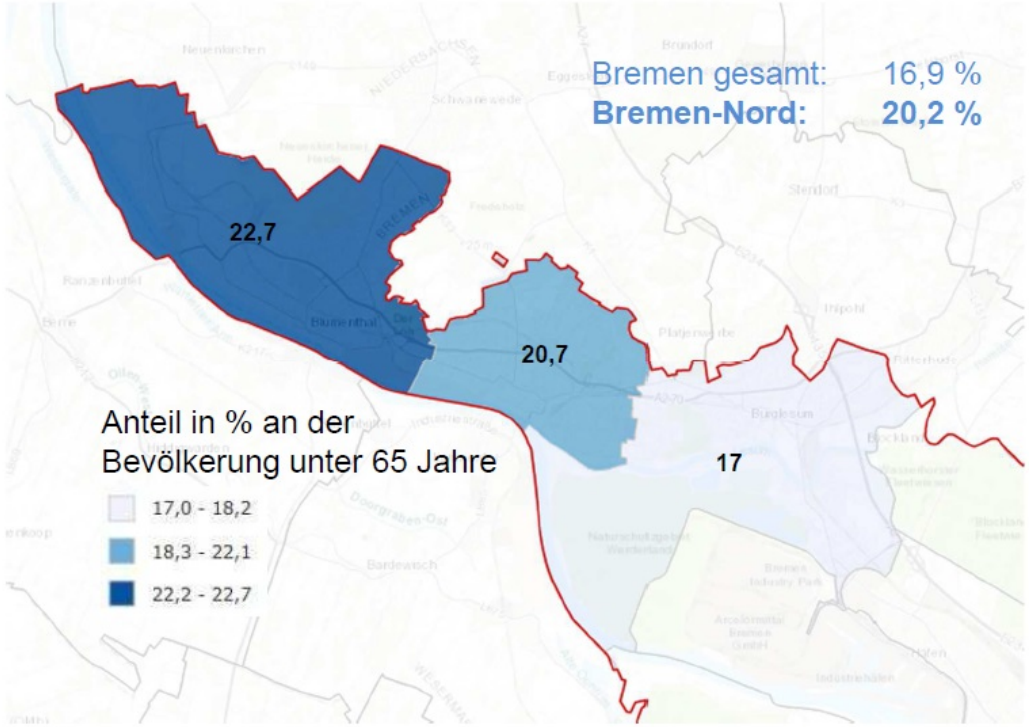

© Statistisches Landesamt Bremen

BREMEN ERLEBEN!
DER BREMER NORDEN STADT. LAND. FLUSS.

Leistungsberechtigte nach SGB II 2015
Baublockebene Blumenthal

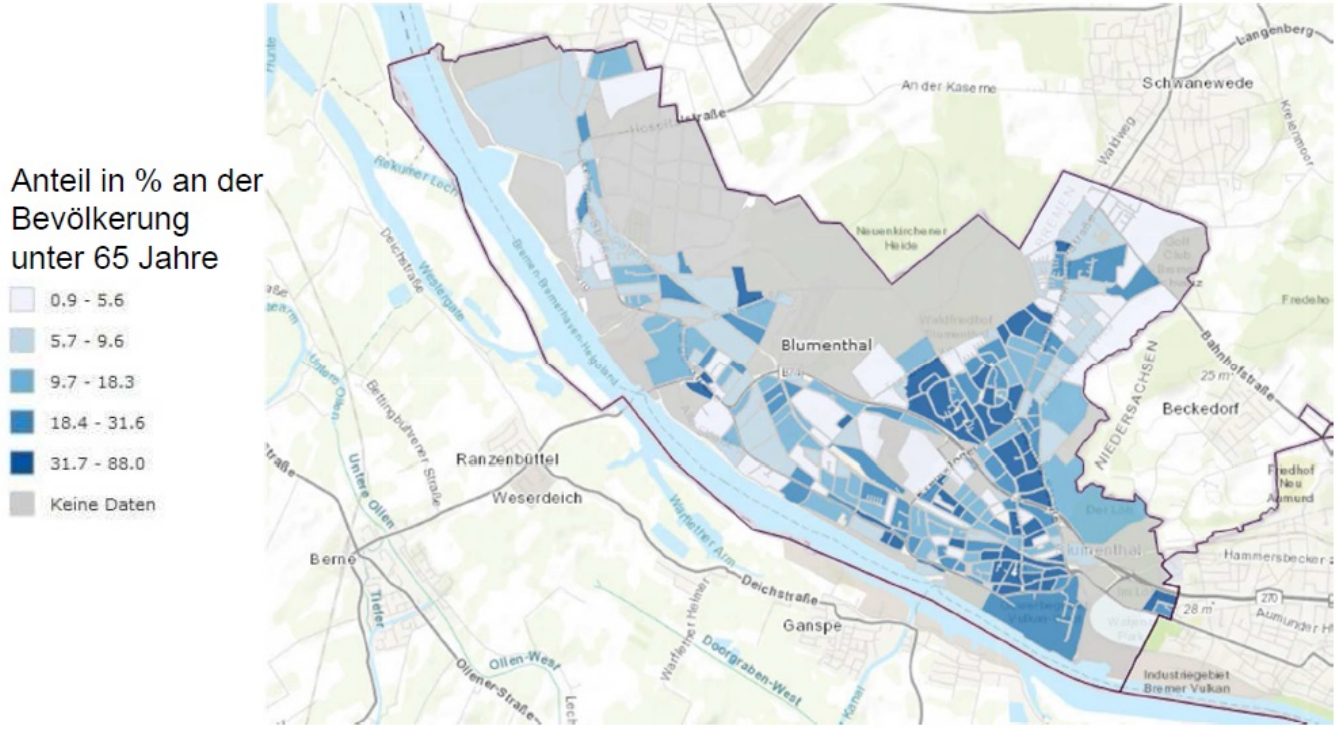

© Statistisches Landesamt Bremen

Überblick

BREMEN ERLEBEN!
DER BREMER NORDEN STADT. LAND. FLUSS.

Themenbereiche

1. Arbeit, Wirtschaft & überregionaler Verkehr
2. Bauen, Wohnen & Freiraum
3. Bildung, Soziales & Kultur
4. Zivilgesellschaft und Identität

Handlungs-Perspektiven

1. Sicherung und Ausbau von Arbeitsplätzen
2. Bevölkerungswachstum/ Bevölkerungsstabilisierung
3. Ausbau sozialer Infrastruktur
4.

Übergeordnetes Thema: Imageaufwertung

BREMEN ERLEBEN!

DER BREMER NORDEN STADT. LAND. FLUSS.

Räumliche Entwicklungsperspektiven

Handlungsfelder

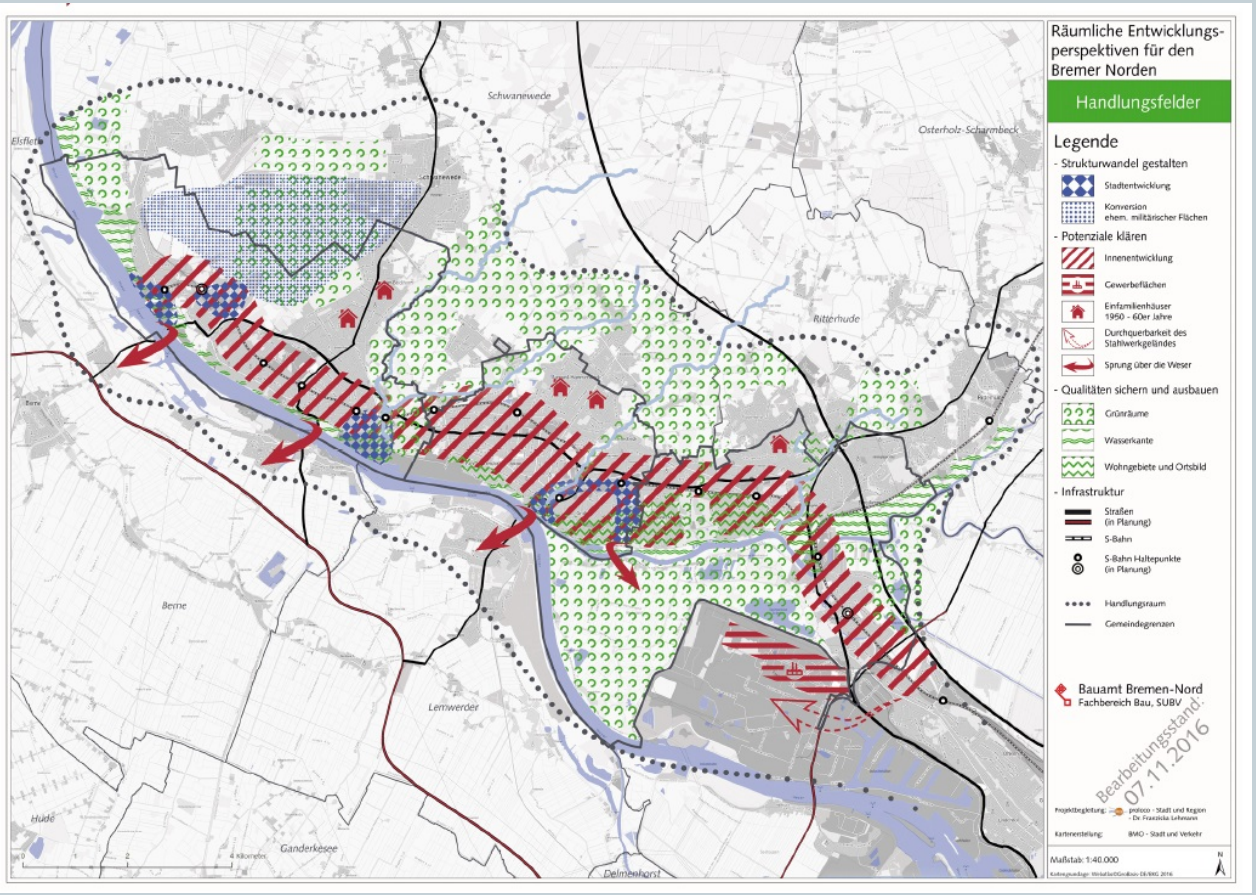

BREMEN ERLEBEN!

DER BREMER NORDEN
STADT. LAND. FLUSS.

Räumliche Entwicklungsperspektiven

Themen für mögliche Kooperationen mit dem Umland

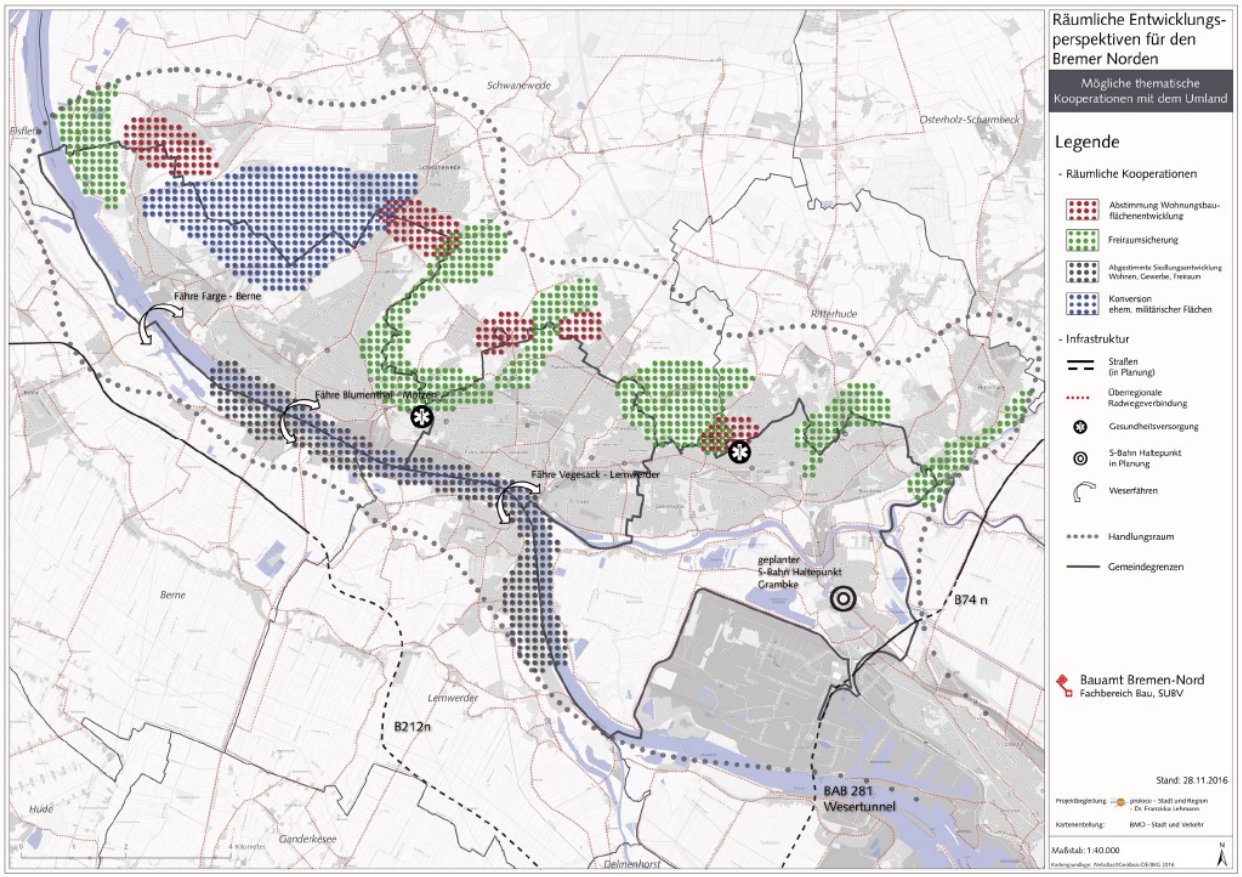

BREMEN ERLEBEN!

DER BREMER NORDEN
STADT. LAND. FLUSS.

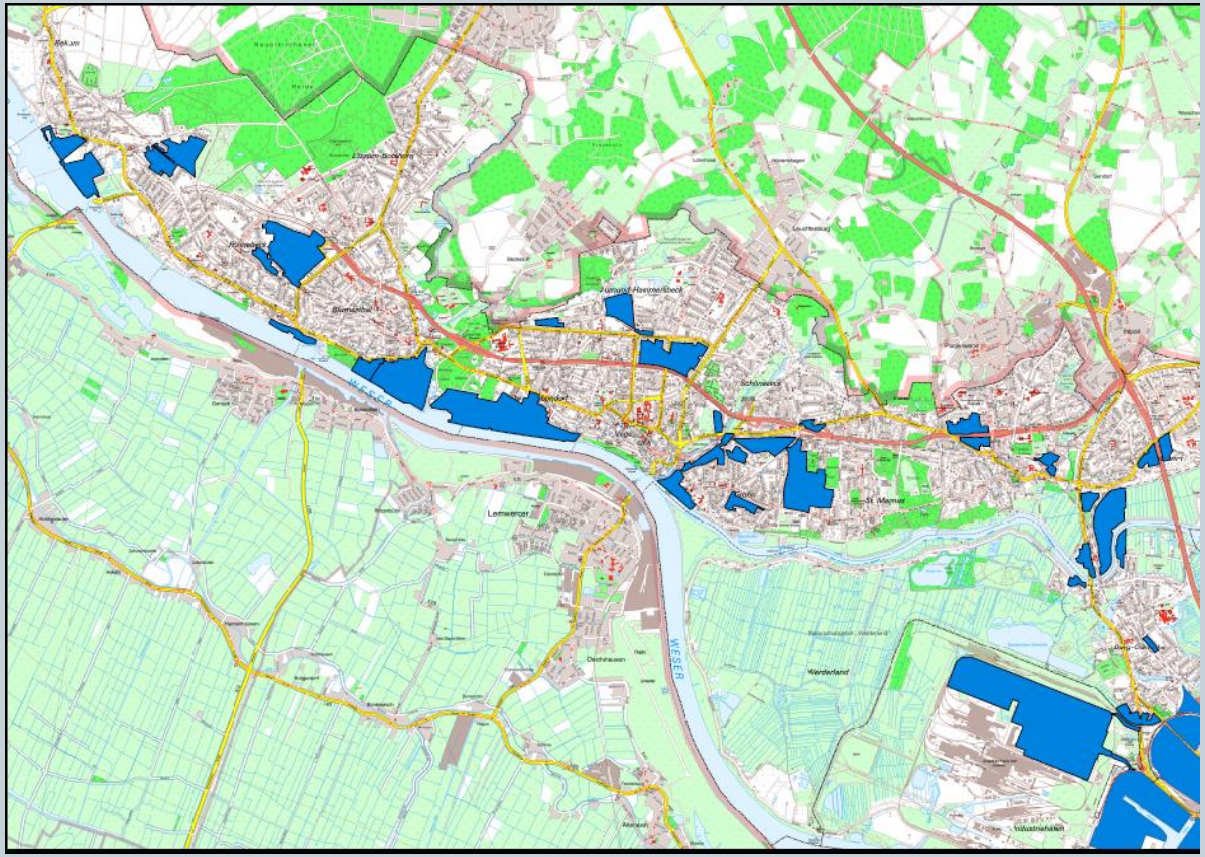

Arbeit, Wirtschaft & überregionaler Verkehr | Sicherung und Ausbau von Arbeitsplätzen | Bremen-Nord

- Gewerbe- und Industrieflächen/ Arbeitsplätze schaffen
  - Die Vermarktung vorhandener Gewerbeflächen intensivieren
  - Bedarfsorientierte Nutzung von Bestandsflächen, auch für kleine Betriebe und den Mittelstand

BREMEN ERLEBEN!
DER BREMER NORDEN
STADT. LAND. FLUSS.

Arbeit, Wirtschaft & überregionaler Verkehr | Sicherung und Ausbau von Arbeitsplätzen | Bremen-Nord

- Ringschluss A 281
  - Weserquerung: Entlastung der BAB 1 und der BAB 27 sowie der städtischen Einfallstraßen
- Stärkung des Mittelzentrums Vegesack
  - Ausstrahlung auf Bremen-Nord und das Umland

BREMEN ERLEBEN!
DER BREMER NORDEN STADT. LAND. FLUSS.

Arbeit, Wirtschaft & überregionaler Verkehr | Sicherung und Ausbau von Arbeitsplätzen | Bremen-Nord

- Stärkung der Stadtteilzentren
  - Einzelhandel
  - Nutzung des Bestands
  - Ruhender Verkehr
- Stärkung des Freizeit- und Naherholungsstandortes
  - Freizeit- und Naherholungskonzept FUNK umsetzen und weiterentwickeln
- Stärkung der Gesundheitswirtschaft
  - Vermarktung intensivieren

BREMEN ERLEBEN!
DER BREMER NORDEN STADT. LAND. FLUSS.

Arbeit, Wirtschaft & überregionaler Verkehr | Sicherung und Ausbau von Arbeitsplätzen | Blumenthal

- Nutzungspotenzial des BWK-Geländes
- Das Blumenthaler Zentrum
- Nutzung von Rathaus und Marktplatz
- Die Gewerbegebiete Farge-Ost und Farge-West

BREMEN ERLEBEN!
DER BREMER NORDEN STADT. LAND. FLUSS.

Bauen, Wohnen & Freiraum | Bevölkerungswachstum / Bevölkerungsstabilisierung | Bremen-Nord

- Erschließung der Wasserkante
  - „Stadt am Fluss“
- Umsetzung des Freizeit- und Naherholungskonzeptes FUNK
- Gestaltung des öffentlichen Raums
- Innenentwicklung
- Wohnungsbaupolitik
- Sanierung der Verkehrsinfrastruktur
- ÖPNV
- Stadtsauberkeit

BREMEN ERLEBEN!
DER BREMER NORDEN
STADT. LAND. FLUSS.

Bauen, Wohnen & Freiraum | Bevölkerungswachstum / Bevölkerungsstabilisierung | Blumenthal

- Entwicklung der George-Albrecht-Straße
- Umsetzung des Verkehrskonzepts
- Erschließung der Areale an der Weser
  - „Wirtschaft, Wohnen, Freizeit“
- Studie „Wohnen am Wasser“
  - Bürgermeister-Dehnkamp-Straße
- Umgestaltung des Bahnhofs Blumenthal
- Umnutzung des Bundeswehrgeländes „Tanklager Farge“

BREMEN ERLEBEN!
DER BREMER NORDEN STADT. LAND. FLUSS.

Bildung, Soziales & Kultur | Ausbau sozialer Infrastruktur | Bremen-Nord

- Oberthema: Integration und Teilhabe
- Schulen und Quartiere stärken
- Standort für Quartiersbildungszentren in Bremen-Nord
- Integrationsbedarf bei der Kinderbetreuung
- Ausbau des Ganztagsangebots an Schulen
- Offene Jugendarbeit
- Absicherung der Jugend-Freizeitzentren
- Hürden in punkto Verkehr abbauen

BREMEN ERLEBEN!
DER BREMER NORDEN STADT. LAND. FLUSS.

Bildung, Soziales & Kultur | Ausbau sozialer Infrastruktur | Blumenthal

- Bunker Valentin
- Ort und Räume für Kultur erhalten
  - „Blumenale“ / Atelierhäuser
- Rathaus Blumenthal als zentrale Kultureinrichtung
- Quartierszentrum für Blumenthal

BREMEN ERLEBEN!
DER BREMER NORDEN
STADT. LAND. FLUSS.

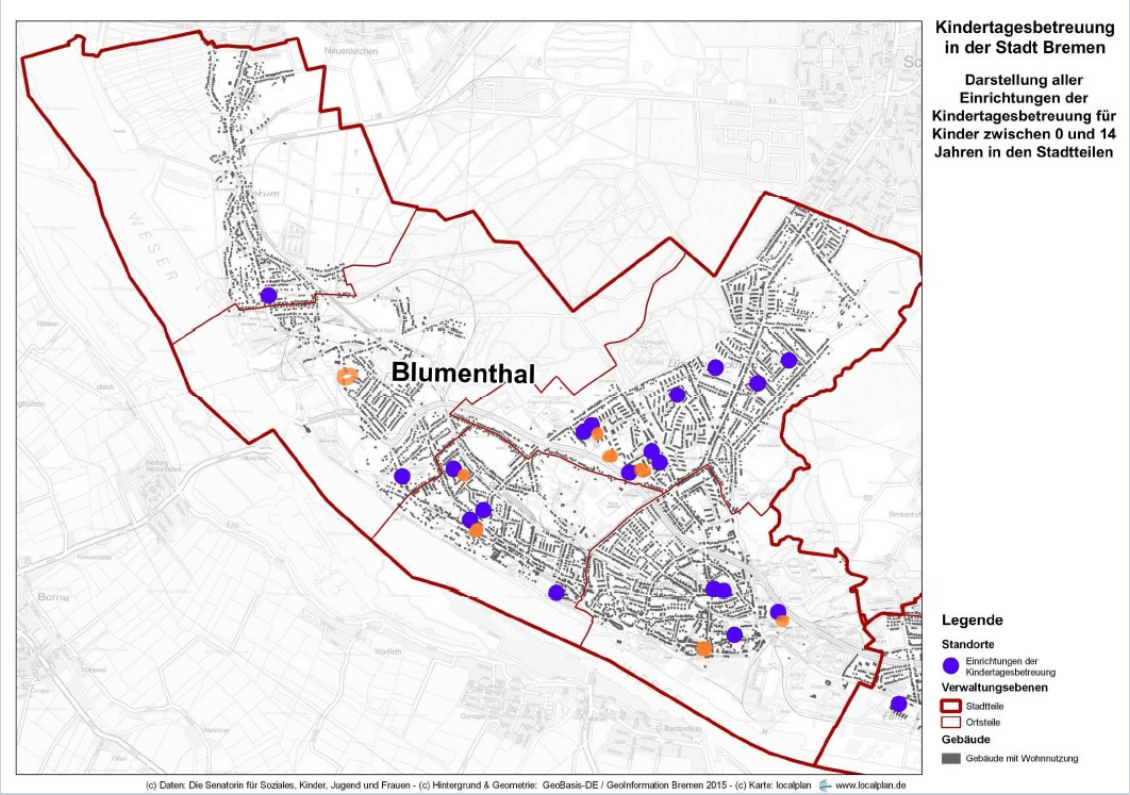

Bildung, Soziales & Kultur | Ausbau sozialer Infrastruktur | Blumenthal

- Schule an der Wigmodistraße
  - Umwandlung zur gebundenen Ganztagsschule
    Ziel: Schuljahr 2020/21 oder 2021/22
- Schule Pürschweg
  - Umwandlung zur gebundenen Ganztagsschule
    Ziel: Schuljahr 2018/19 oder 2019/20

BREMEN ERLEBEN!
DER BREMER NORDEN STADT. LAND. FLUSS.

Zivilgesellschaft und Identität | Zivilgesellschaftliches Engagement und sozialen Zusammenhang stärken| Bremen-Nord

- Potenziale vor Ort nutzen und vernetzen
- Sozialen Zusammenhalt stärken
- Vorhandene Strukturen stärken
- Identität(en) erkennen und stärken
- Image aus der Identität heraus nach außen tragen
- Imageaufwertung für den Wirtschaftsstandort

Vielen Dank für Ihre Aufmerksamkeit - auf eine gute Diskussion!